

# Préfecture des Yvelines



## Plan de prévention des risques naturels prévisibles (PPRN)

mouvements différentiels de terrain  
liés au phénomène de retrait-gonflement  
des argiles




Département des Yvelines

Plan

approuvé le :

21 JUIN 2012

### LÉGENDE :

-  Limite communale
-  Zone fortement exposée (B1)
-  Zone faiblement à moyennement exposée (B2)

zonage réglementaire

commune : **SAINT-CYR-L'ECOLE**

