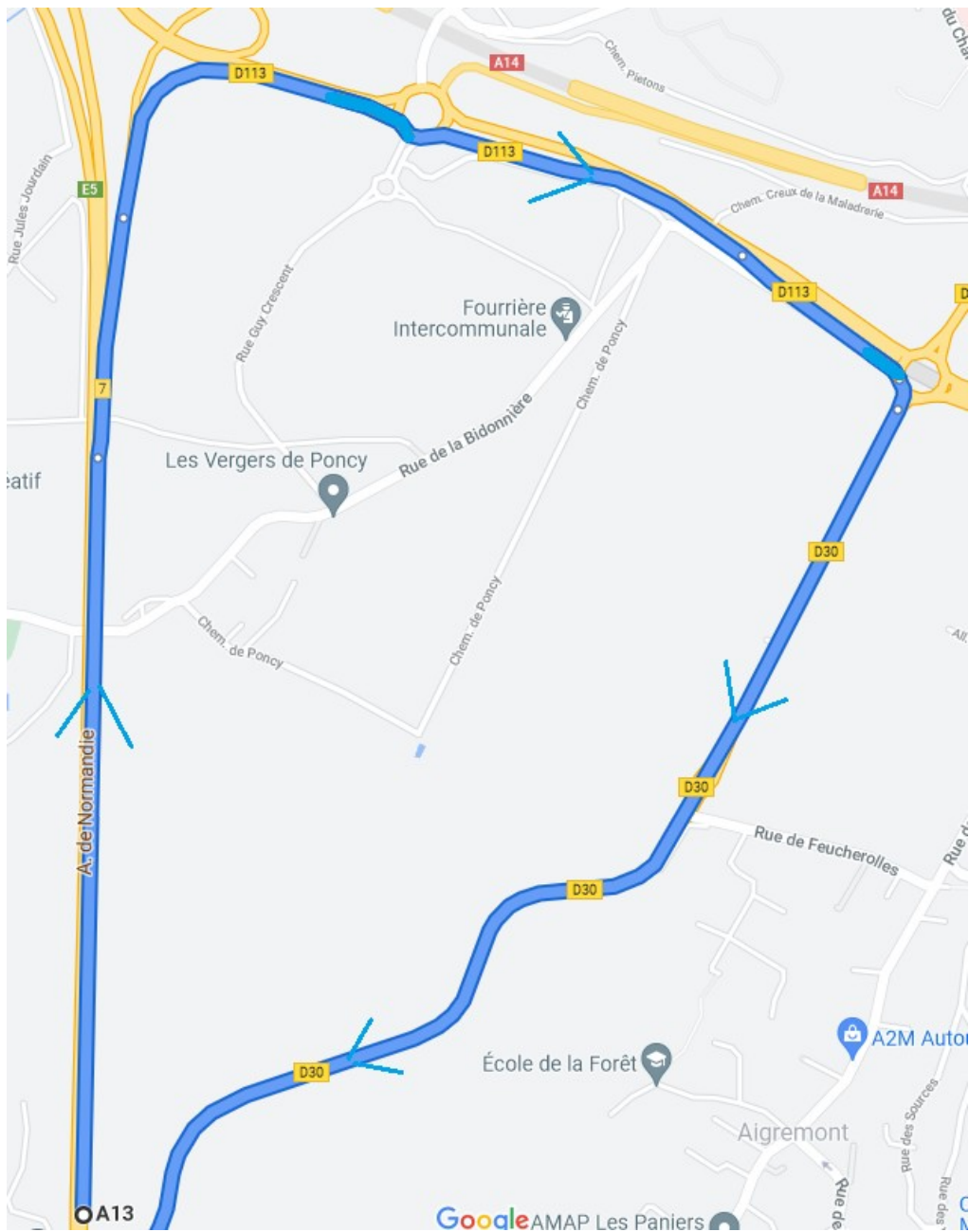
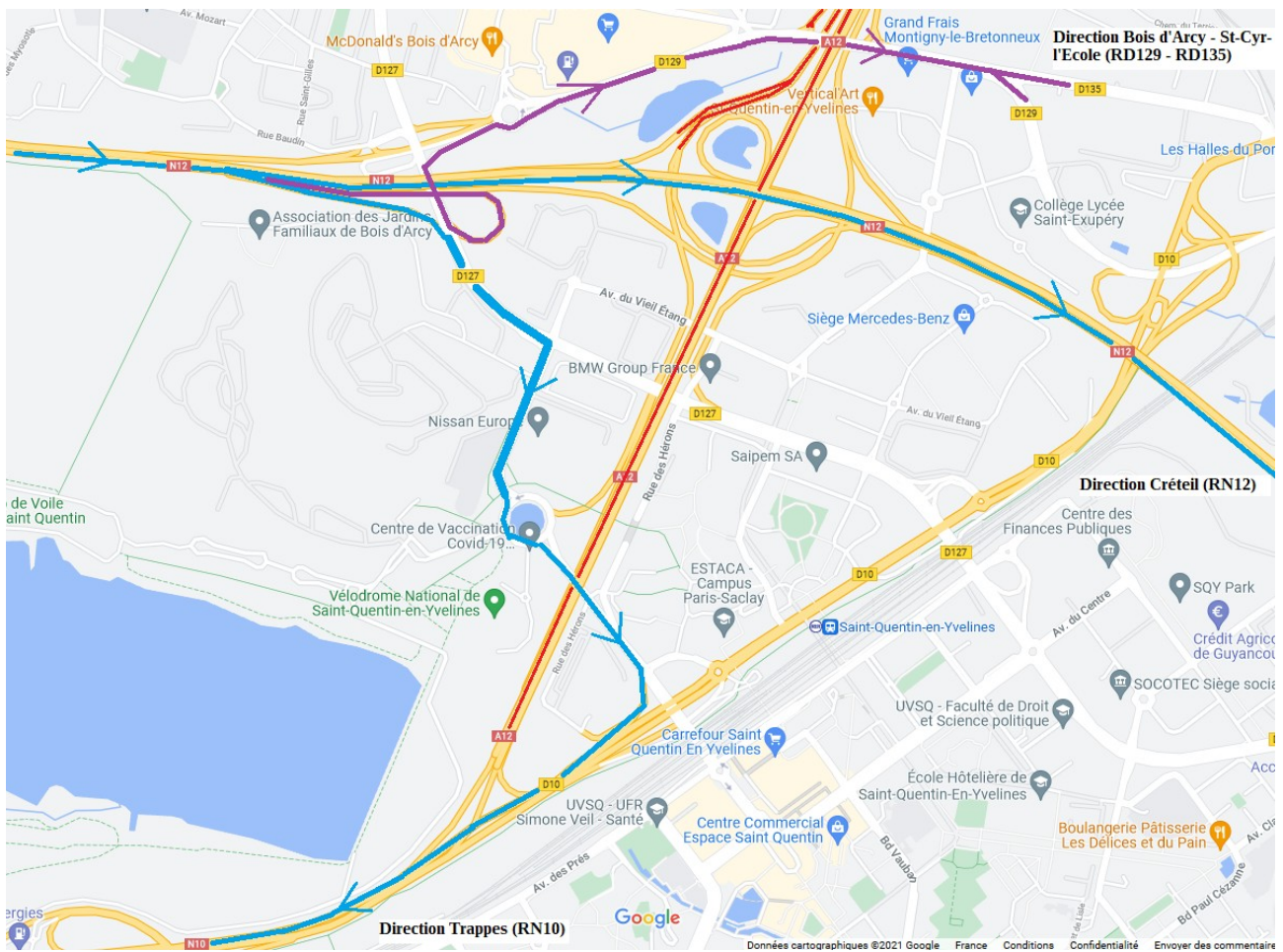


Schéma de déviation des usagers en provenance de l'A13 sens Paris-Province et voulant se rendre direction de Dreux (RN12)  
(Déviations n°3)



Zoom sur la déviation d'A13 pour reprendre la RD30 direction Trappes (RN10) ou Créteil (RN12) ou Dreux (RN12) via la RD113 et la RD30 (Déviations n°1, 2 et 3)



Zoom sur la déviation des usagers en provenance de la RN12 et voulant rejoindre Trappes (RN10), Créteil (RN12) ou Bois d'Arcy / Saint-Cyr-l'Ecole (RD129 / RD135)  
(Fin des déviations n°1, 2, 4, 5, 6 et 8)

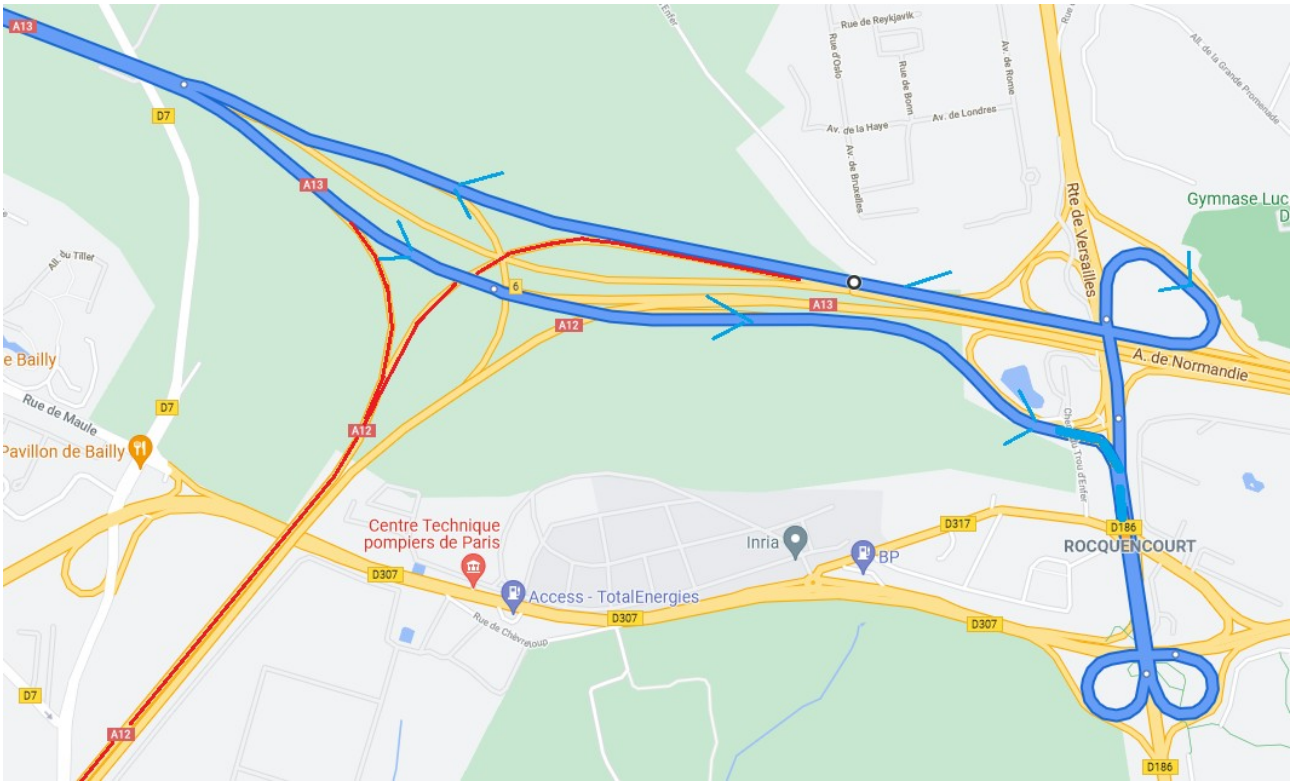
## Plans de déviation de la fermeture d'A12 Y (Paris-Province) – Bretelle B6



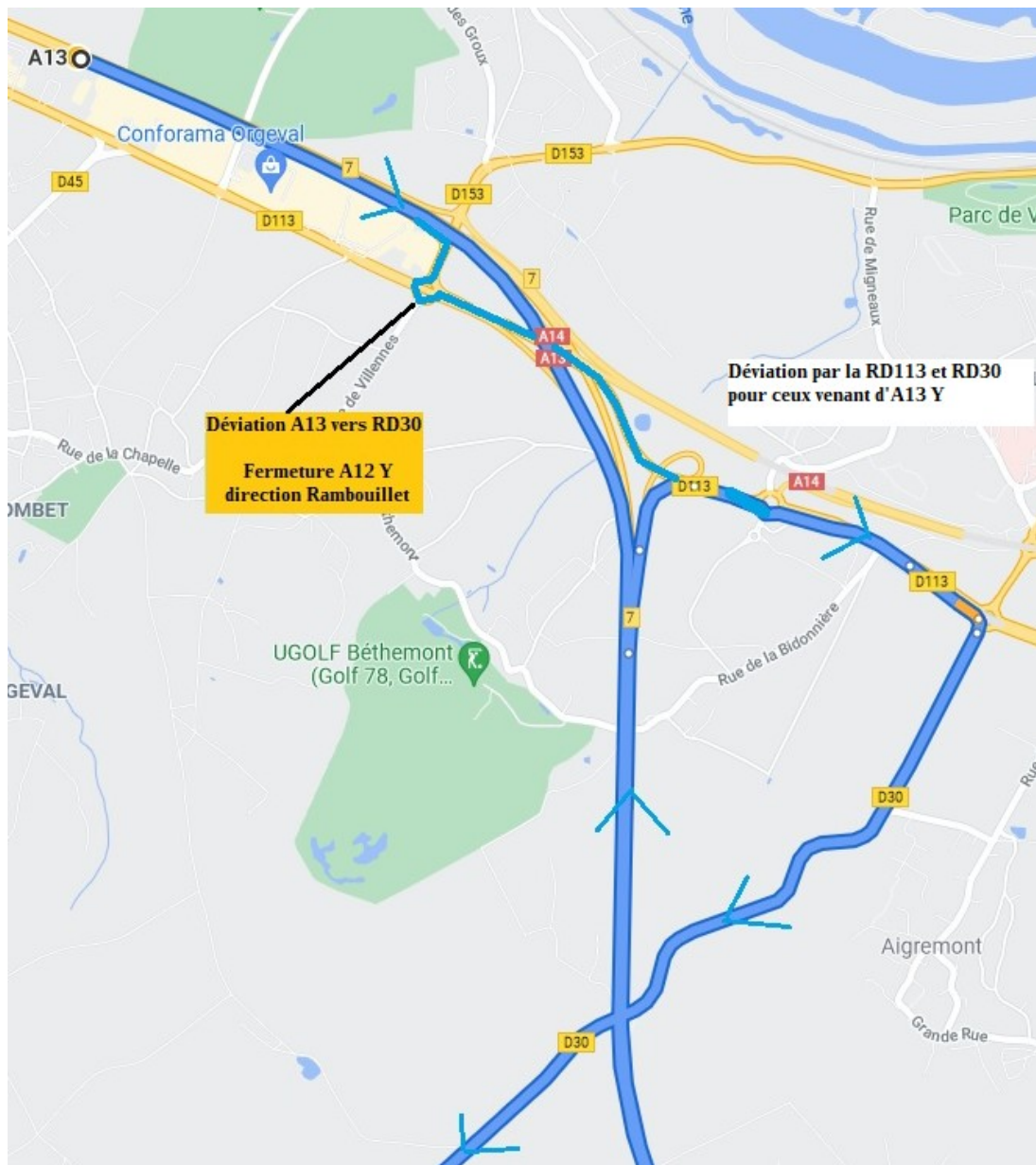
Schéma de déviation des usagers en provenance de l'A13 sens Province-Paris et voulant se rendre en direction de Trappes (RN10), Créteil (RN12) ou Dreux (R12) par la bretelle n°7 via la RD113 et la RD30 (Déviations n°4, 5 et 6)



Schéma de déviation des usagers en provenance de l'A13 sens Province-Paris et en direction de Trappes (RN10), Créteil (RN12) ou Dreux (RN12) par Rocquencourt (RD186) puis reprise de la RD113 et RD30 (Déviation n°7)



Zoom sur le demi-tour à Rocquencourt via la RD186 pour reprendre l'A13 sens Paris-Provence  
(Déviation n°7)

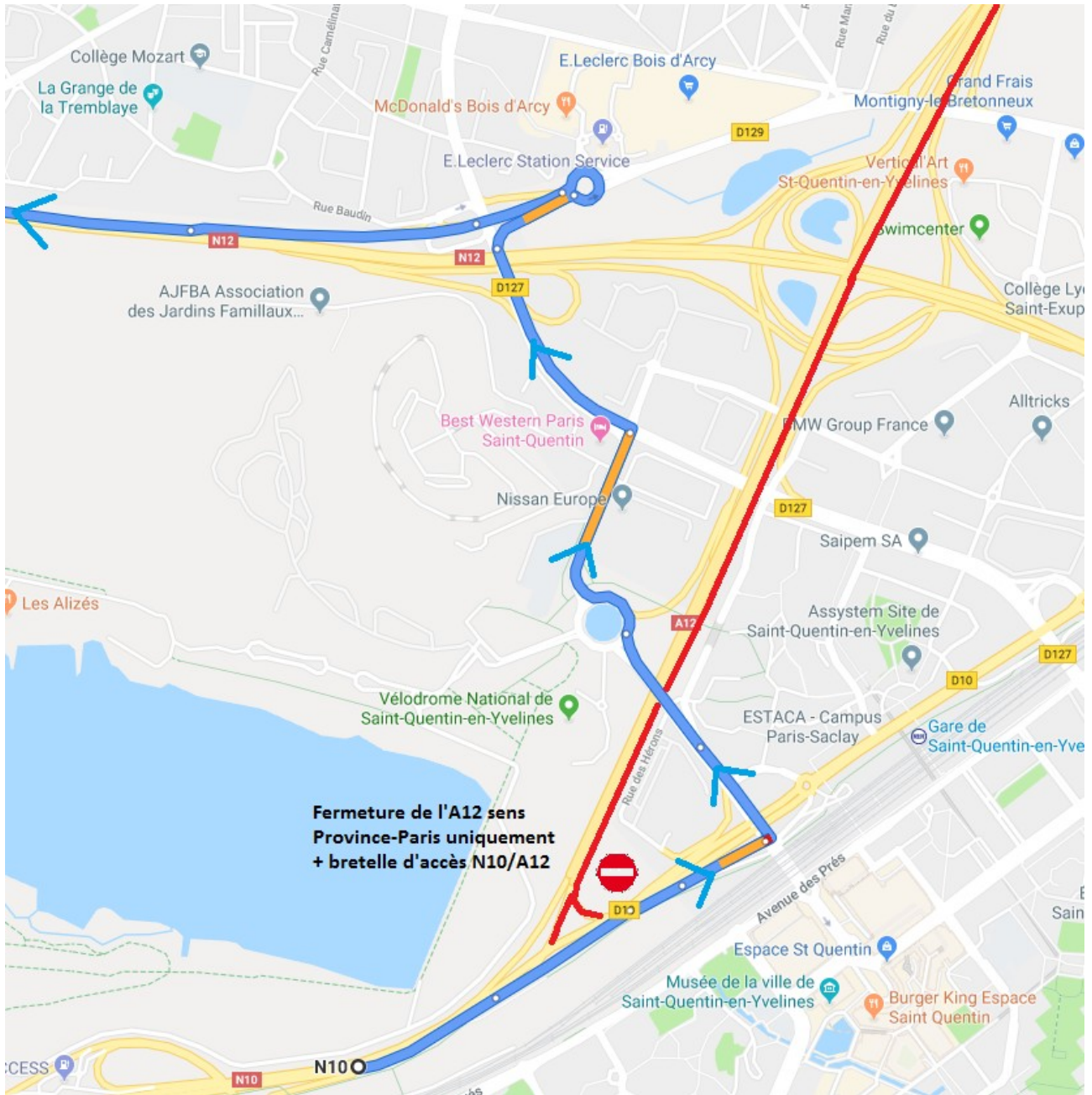


Zoom sur le demi-tour via la RD113 et la RD30 pour les usagers en provenance de l'A13 sens Paris-Provence  
 (Déviations n°1, 2 et 3)

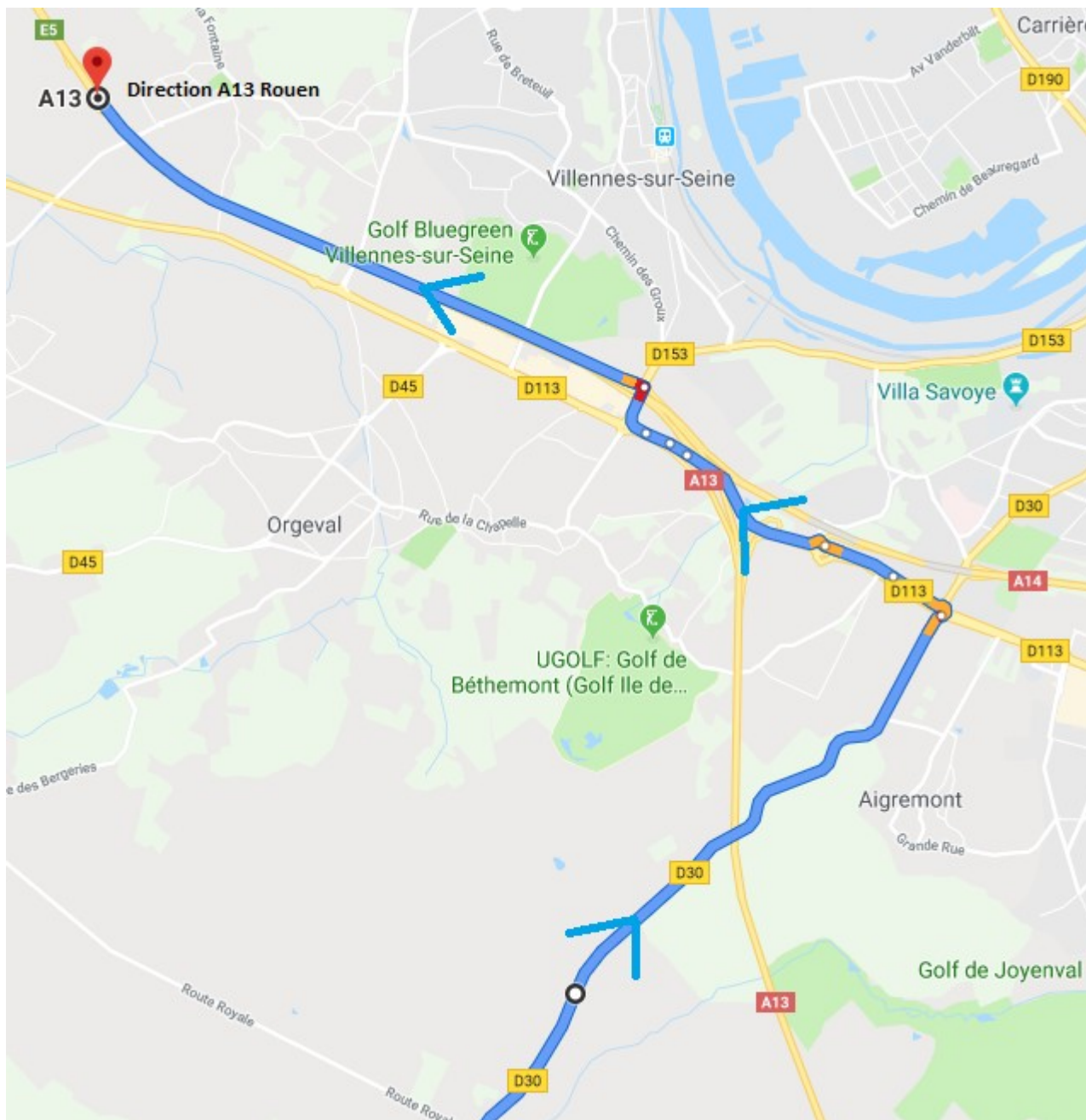
Zoom sur la déviation des usagers en provenance de l'A13 sens Province-Paris et sortant à la bretelle 7 pour rejoindre la  
 RD113 et RD30  
 (Déviations n°4, 5 et 6)



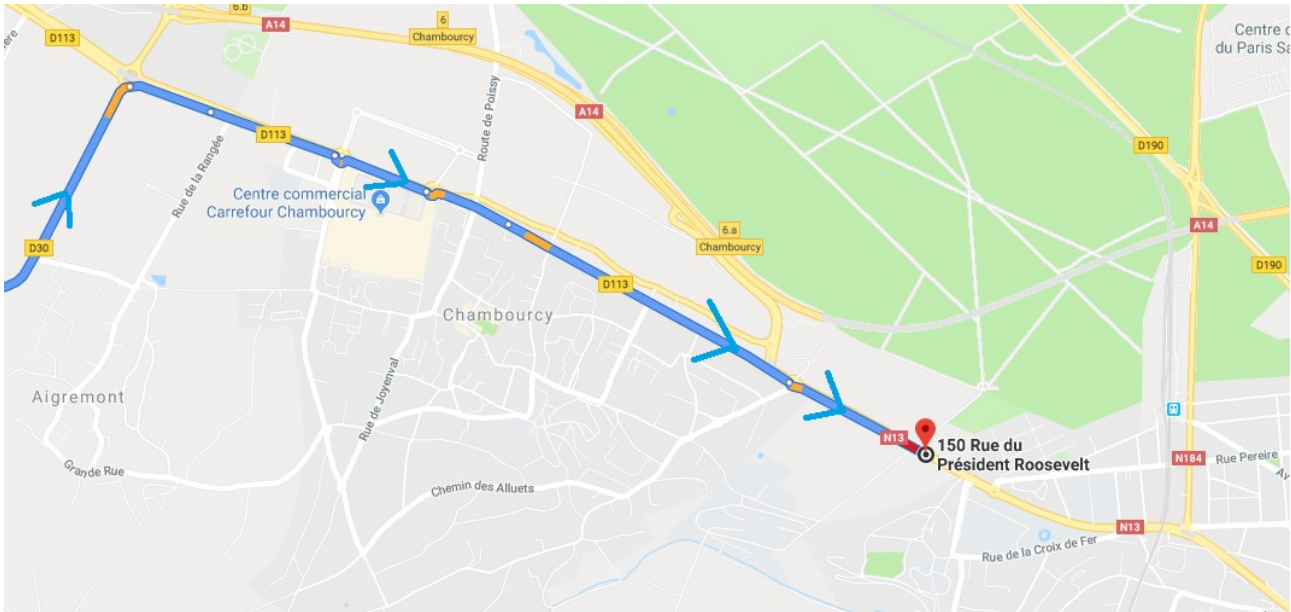




**Schéma d'itinéraire avec zoom sur la déviation par la RD10 en sortant de la RN10 (début des déviations n°1 et 2)**

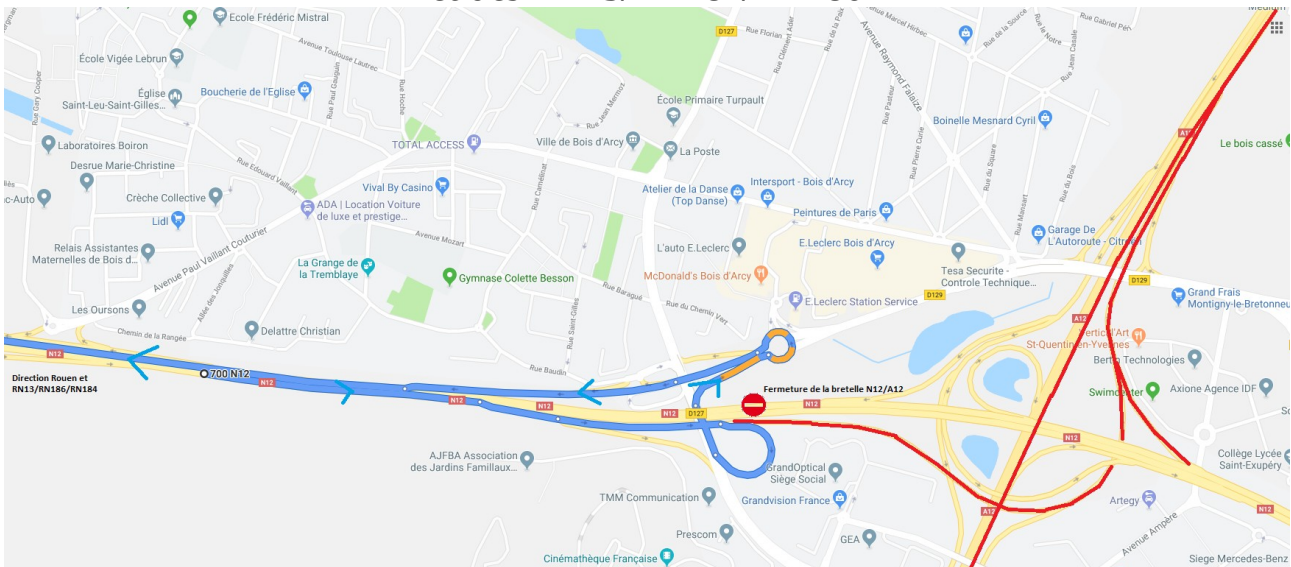


**Schéma d'itinéraire avec zoom sur la déviation par la RD30/RD113/A13 pour les usagers en direction de Rouen (fin de la déviation n°1)**



**Schéma d'itinéraire avec zoom sur la déviation par la RD30/RD113/RN13 pour les usagers en direction de Saint-Germain-en-Laye et des routes nationales RN13/RN186/RN184 (fin de la déviation n°2)**

**Itinéraire de déviation de l'Autoroute A12 et de l'échangeur N12/A12 sens Paris-Provence pour les usagers en provenance de la RN12 et à destination de Rouen et des RN13/RN184/RN186**



**Schéma d'itinéraire de déviation de la bretelle N12/A12 pour les usagers en direction de Rouen et des RN13/RN186/RN184 (début de la déviation n°3)**

## Itinéraire de déviation de l'Autoroute A12 et des bretelles RD127/A12 et RN12/A12 sens Paris-Province pour les usagers à destination de Rouen et des RN13/RN184/RN186

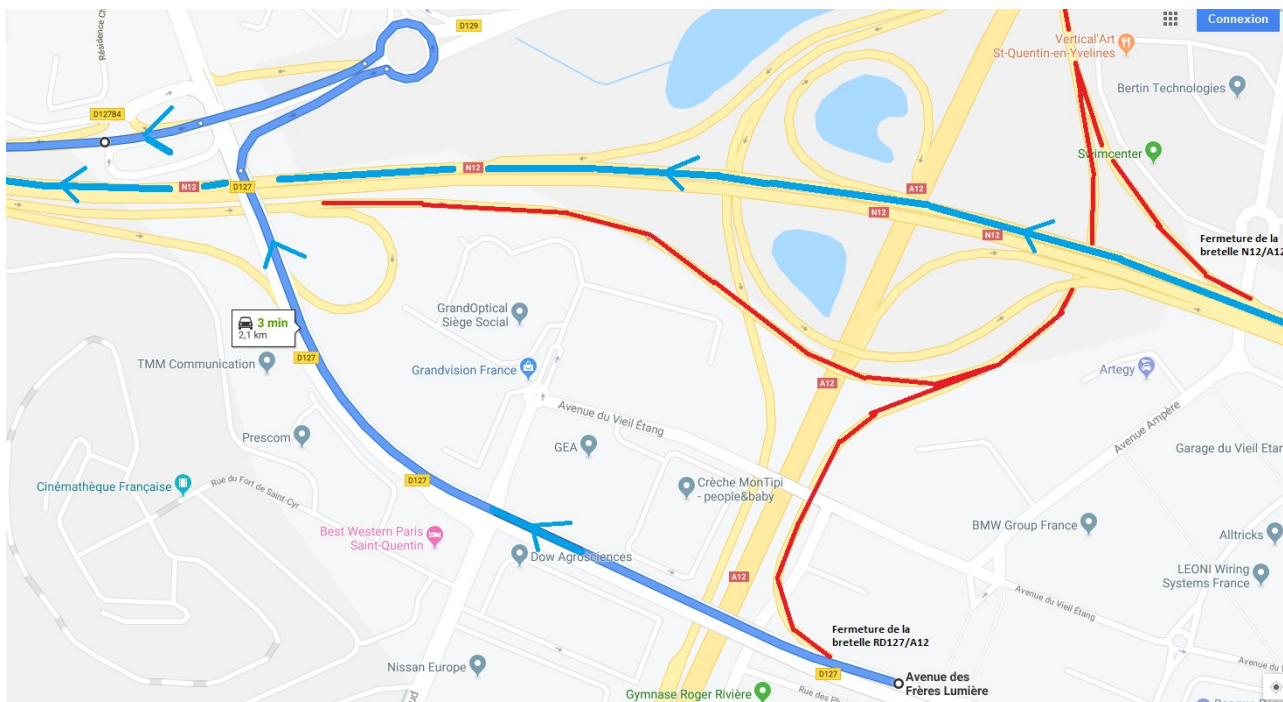


Schéma d'itinéraire de déviation des bretelles RD127/A12 et N12/A12 pour les usagers en direction de Rouen et des RN13/RN186/RN184 (début de la déviation n°4 et 5)

## Itinéraire de déviation de l'Autoroute A12 et de l'échangeur N12/A12 sens Paris-Province pour les usagers en provenance de la RN12 et de la RN10 (Trappes) et à destination de Paris

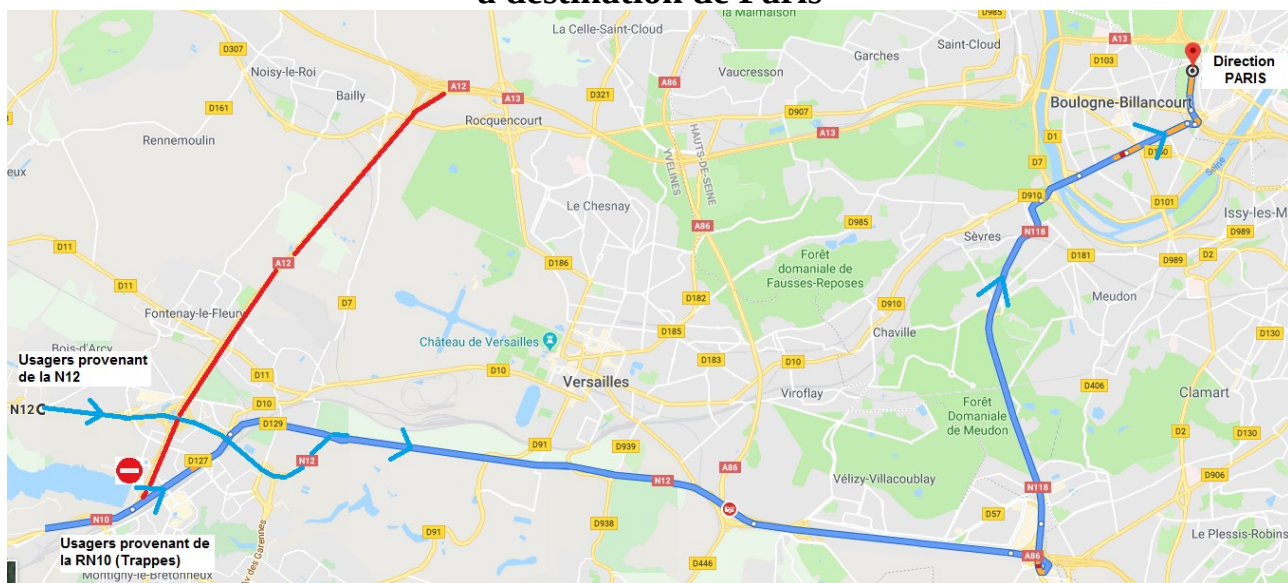


Schéma d'itinéraire de déviation de la bretelle N12/A12 pour les usagers en direction de Paris (déviation n°6 et 7 et fin déviation n°10 et 11)

## Itinéraire de déviation de l'Autoroute A12 sens Province-Paris pour les usagers en provenance de la RD129 et RD135

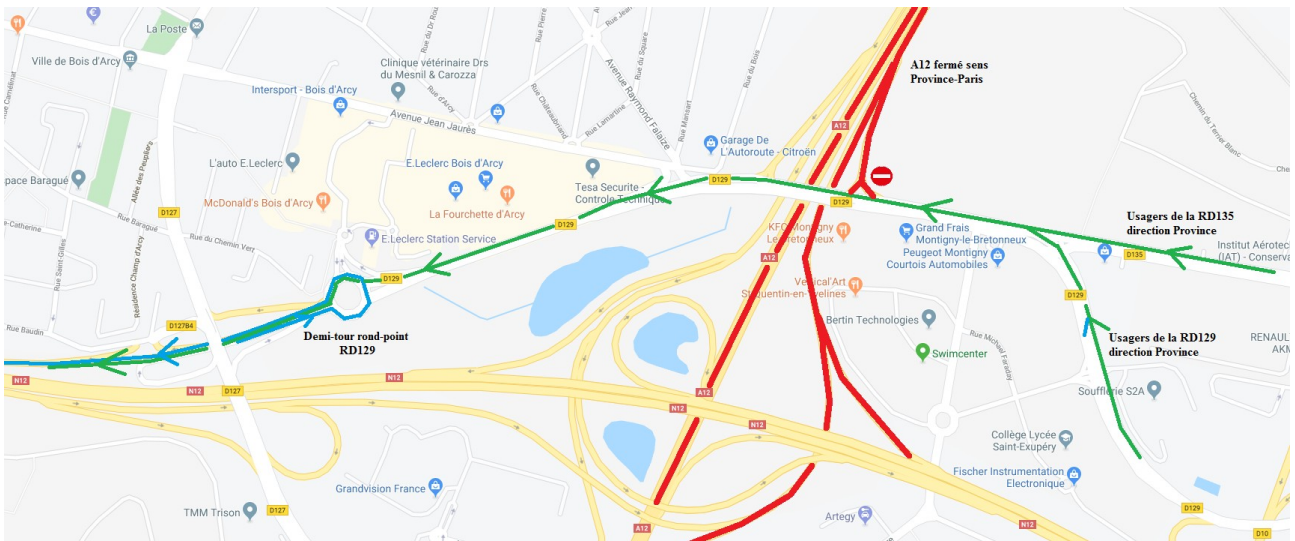


Schéma d'itinéraire de déviation de la bretelle de Bois d'Arcy pour les usagers en provenant de la RD135 et de la RD129 en direction de Rouen et des RN13/RN186/RN184 (déviations n°8 et 9)

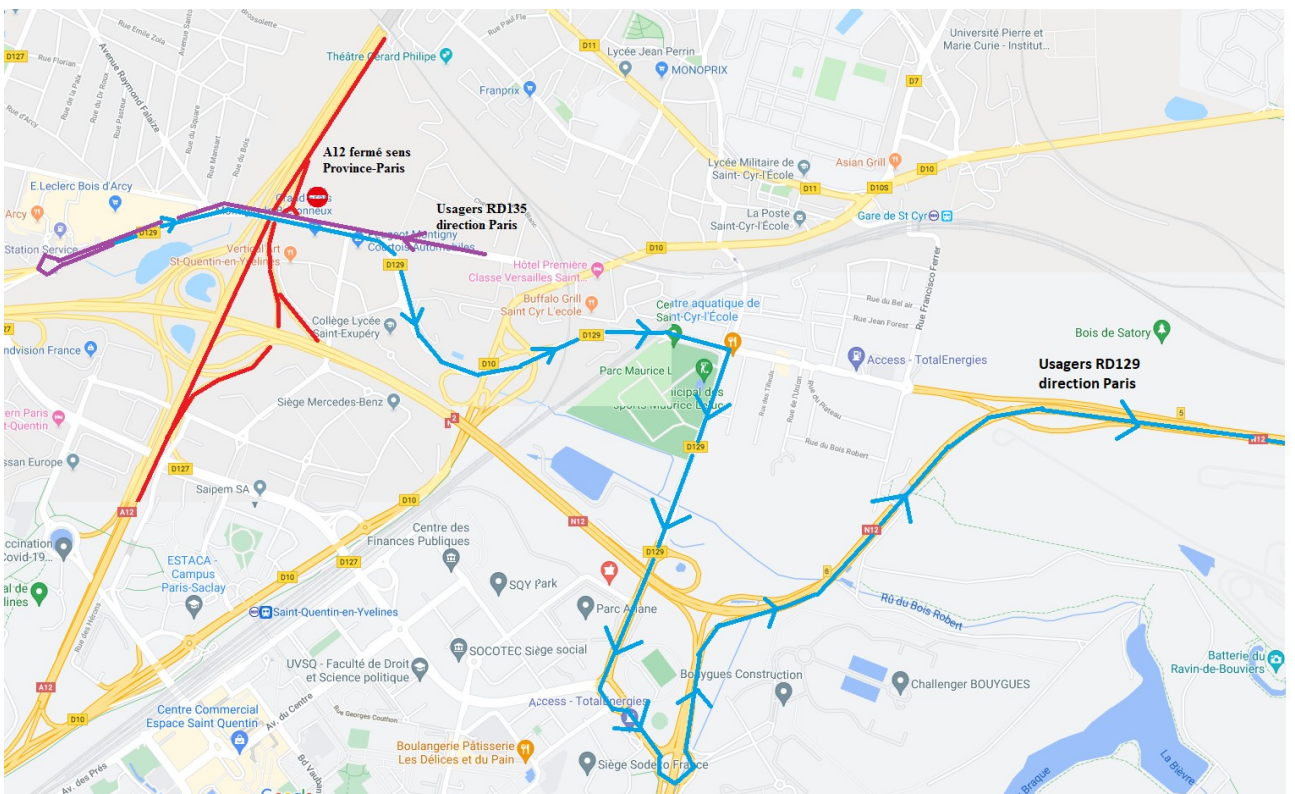
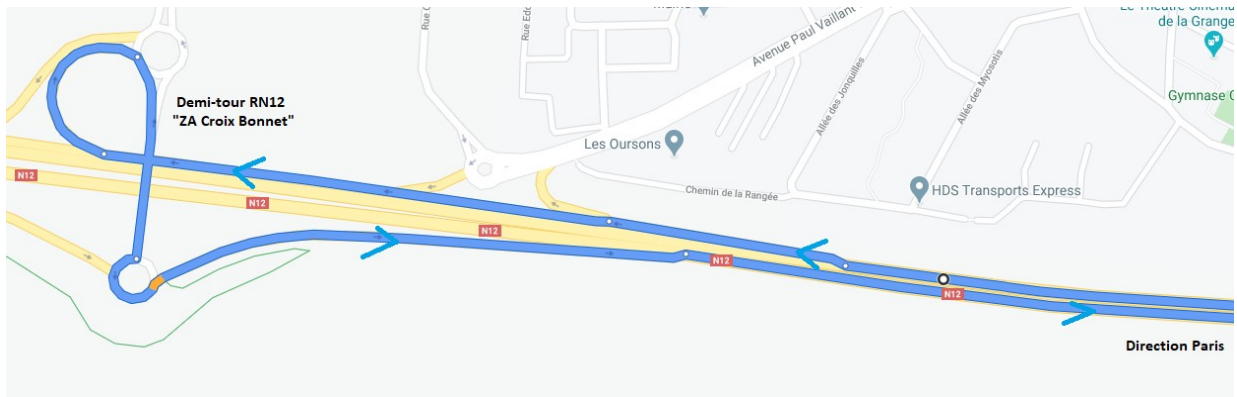


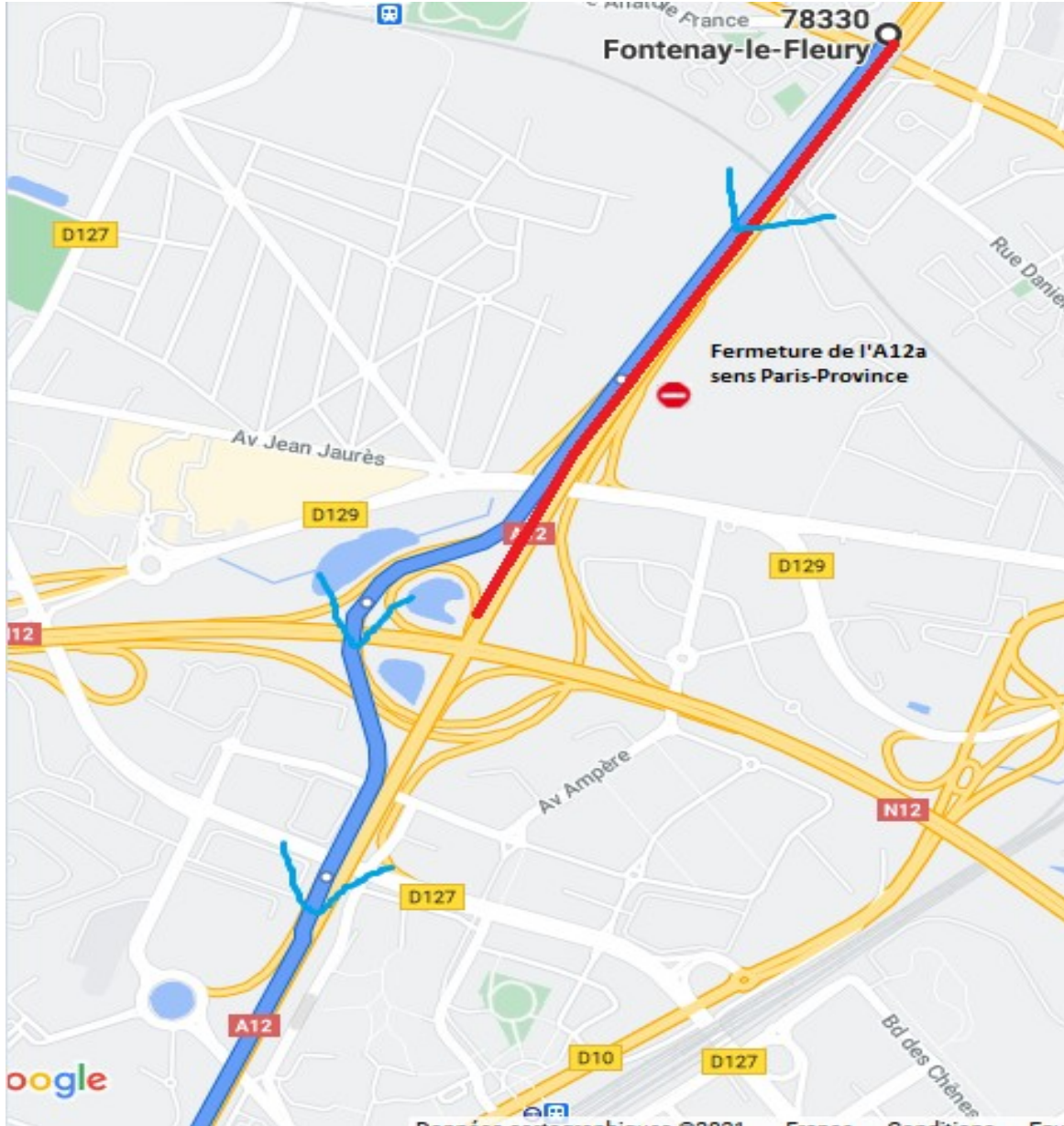
Schéma d'itinéraire de déviation de la bretelle de Bois d'Arcy pour les usagers en provenant de la RD135 et de la RD129 en direction de Paris (déviations n°10 et 11)



**Schéma d'itinéraire de déviation des Poids Lourds en provenance de Bois d'Arcy et voulant se rendre direction Paris (demi-tour sur la RN12 à la ZA de la Croix Bonnet) (déviation n°12)**

## Déviation Fermeture de l'Autoroute A12a sens Paris-Provence

**Itinéraire de déviation pour les usagers voulant se rendre à  
Trappes/Rambouillet**



**Schéma d'itinéraire principale passant par l'A12b**



# Déviations Fermeture de l'Autoroute A12b sens Paris-Provence

## 1. Itinéraire de déviation pour les usagers voulant se rendre à Evry/Lyon

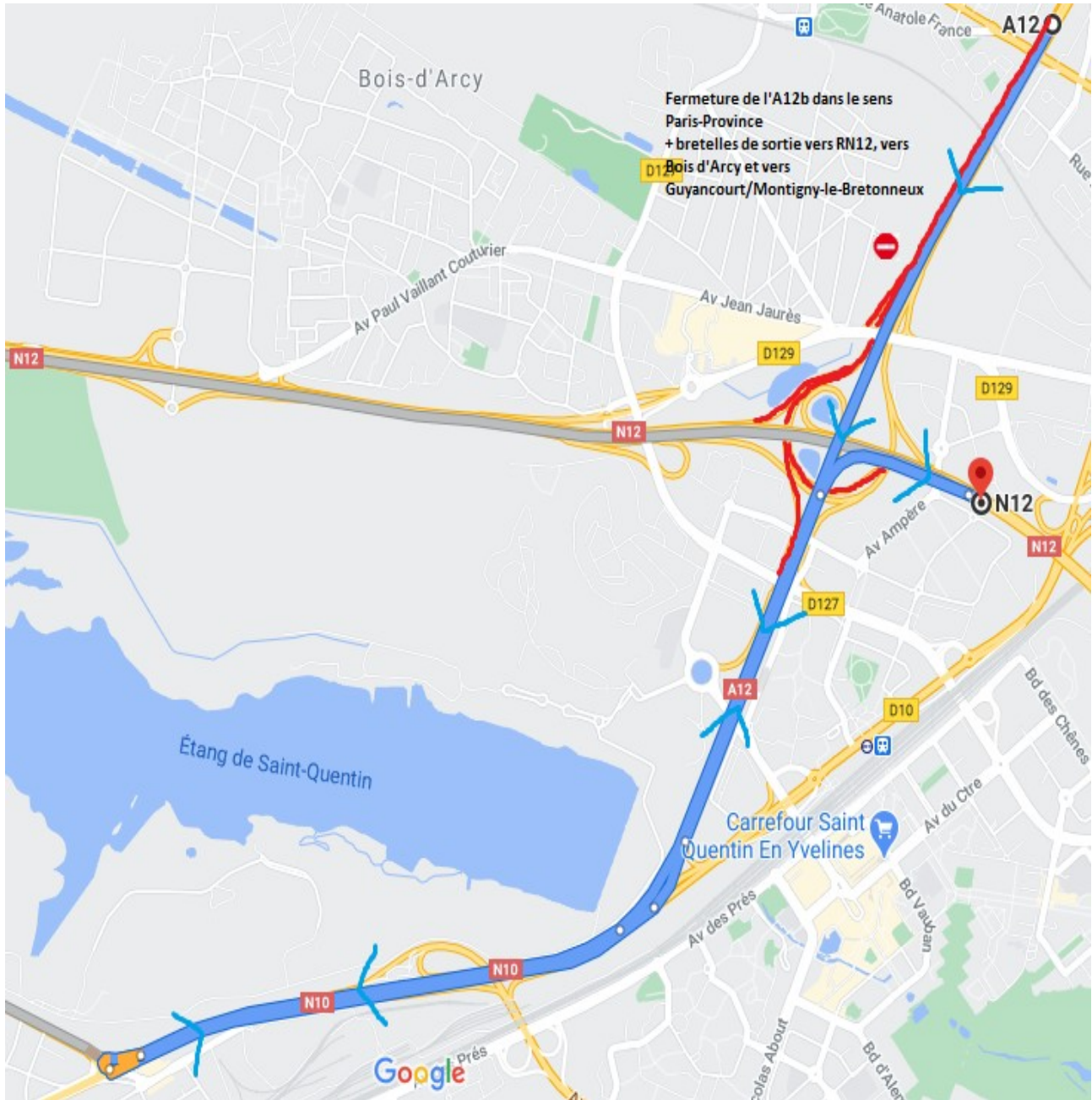


Schéma d'itinéraire avec zoom sur la déviation par la RN10

## 2. Itinéraire de déviation pour les usagers voulant se rendre à Guyancourt/Montigny-le-Bretonneux

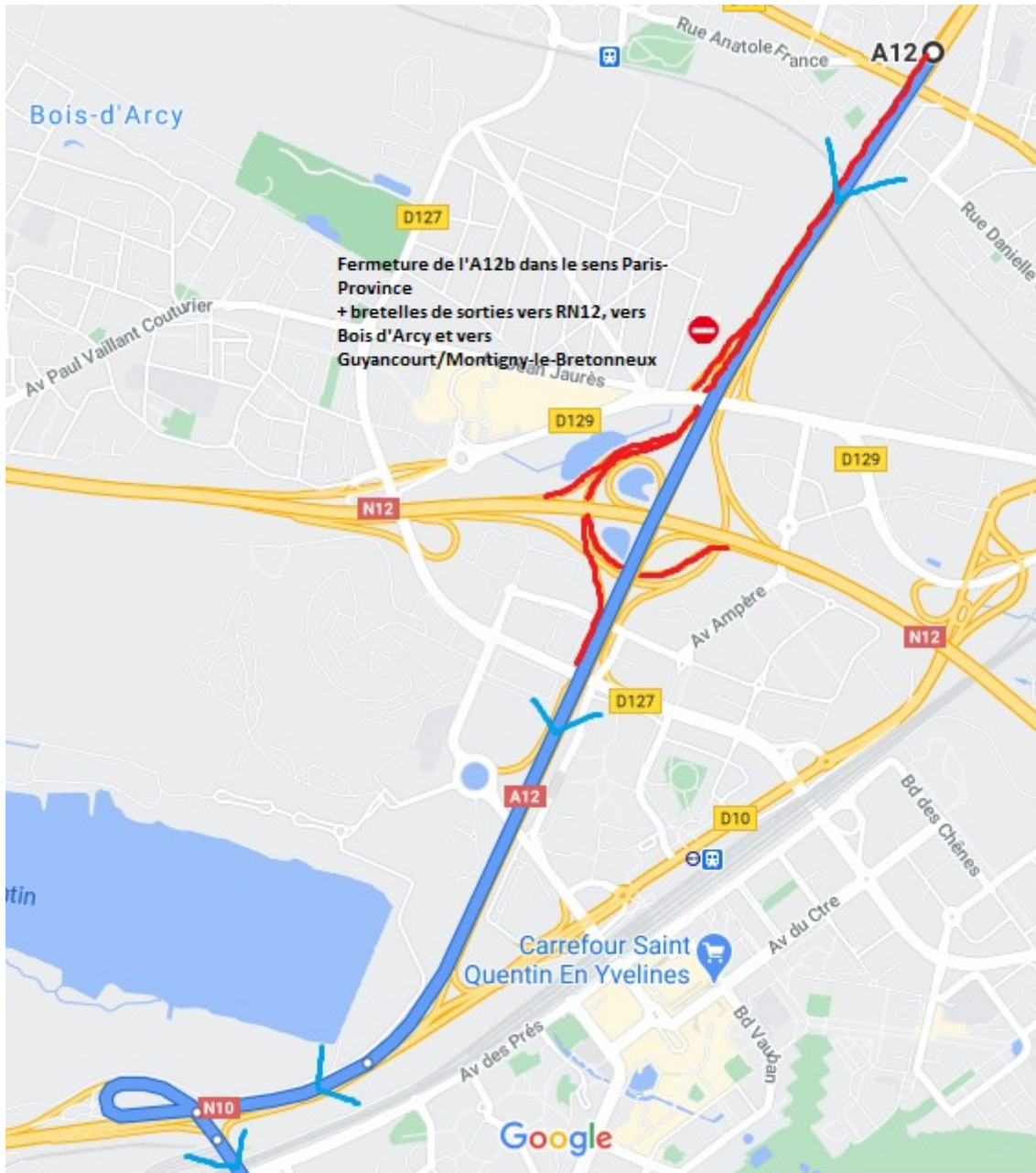


Schéma d'itinéraire avec zoom sur la déviation par la RN10

### 3. Itinéraire de déviation pour les usagers voulant se rendre à Bois d'Arcy/Saint-Cyr-l'École/Versailles

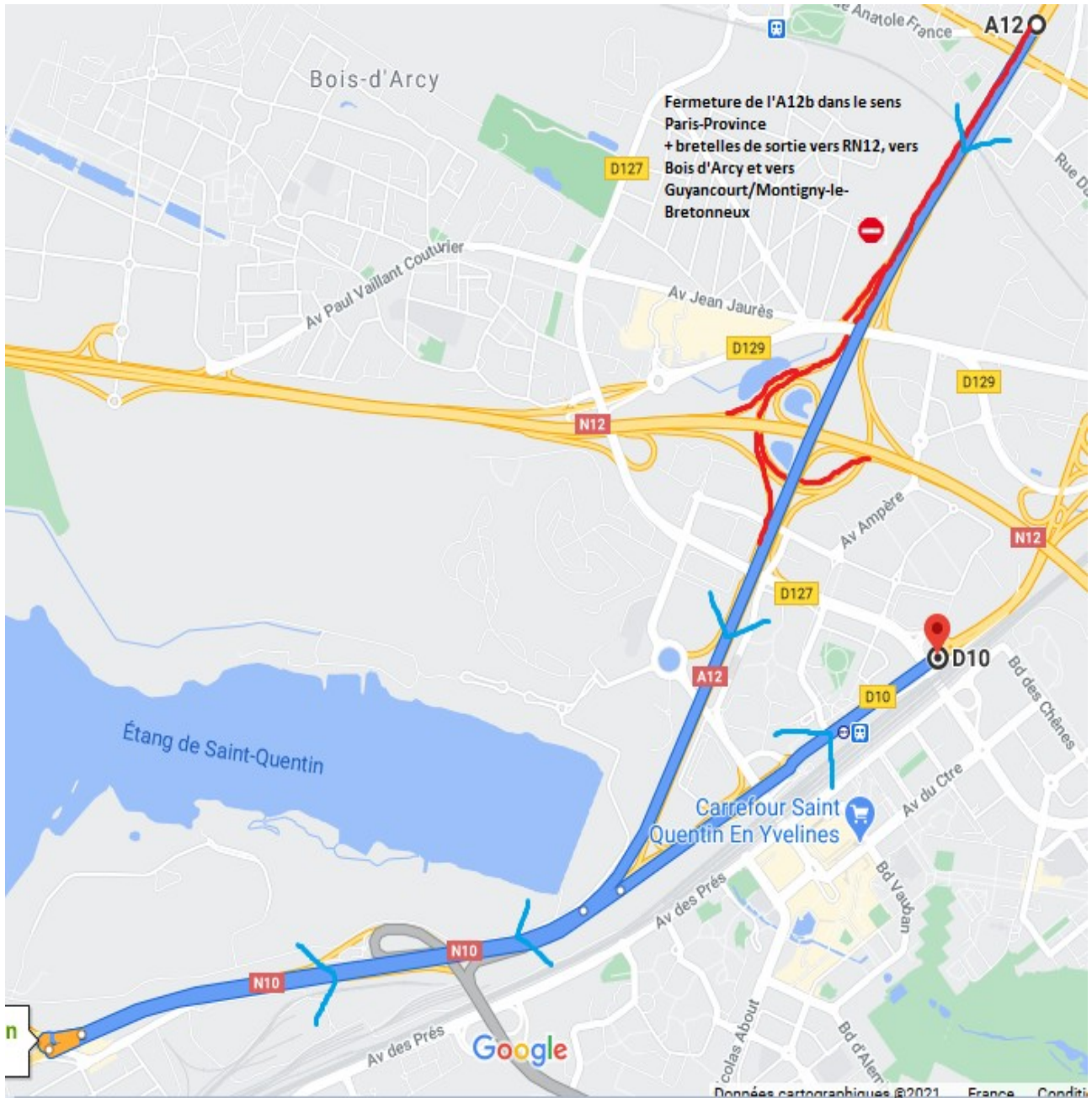


Schéma d'itinéraire avec zoom sur la déviation par la RN10 et la RD10

#### 4. Itinéraire de déviation pour les usagers voulant se rendre à Dreux/Élancourt

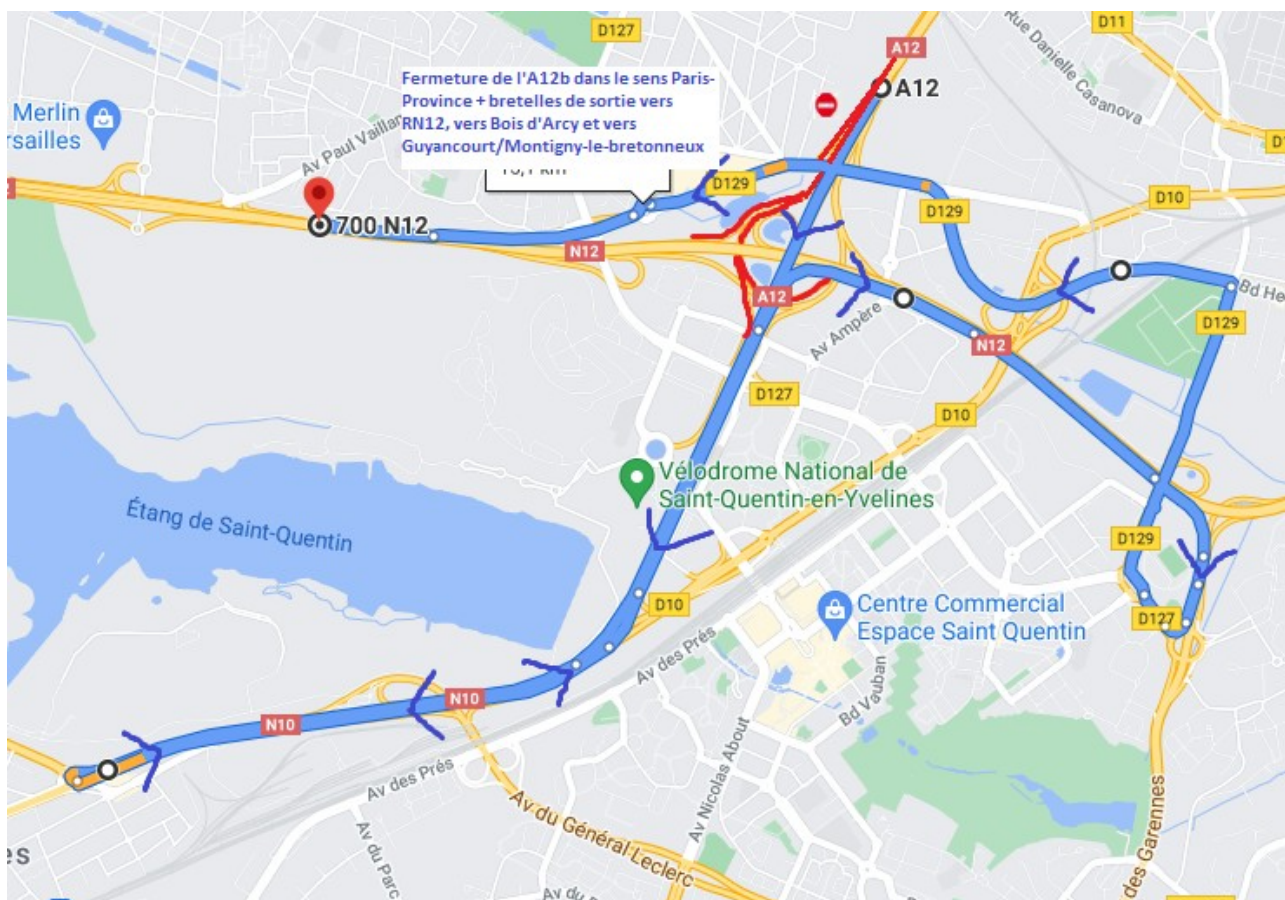


Schéma d'itinéraire avec zoom sur la déviation par la RN10, la RN12, l'Avenue des Garennes, la RD127 et la RD129