



SAINT-CYR-L'ÉCOLE

RÉVISION DU
PLAN LOCAL D'URBANISME

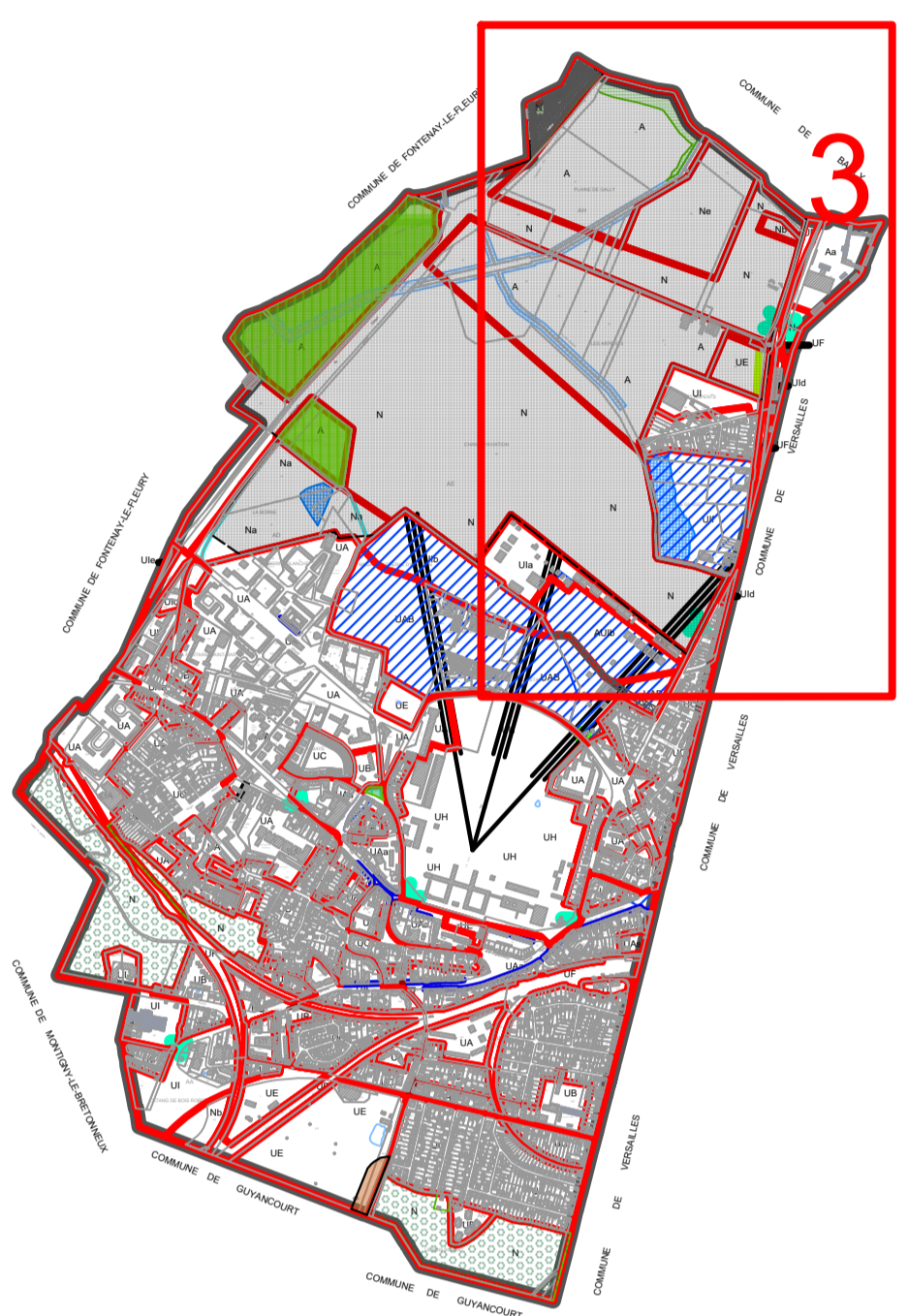
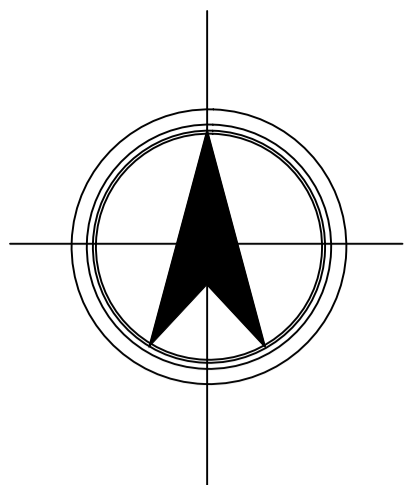
APPROBATION

PLAN DE ZONAGE 3









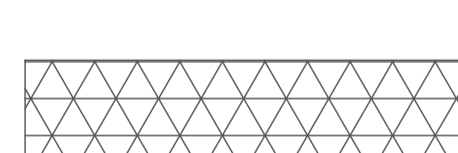





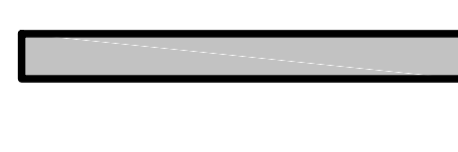





NORD-EST

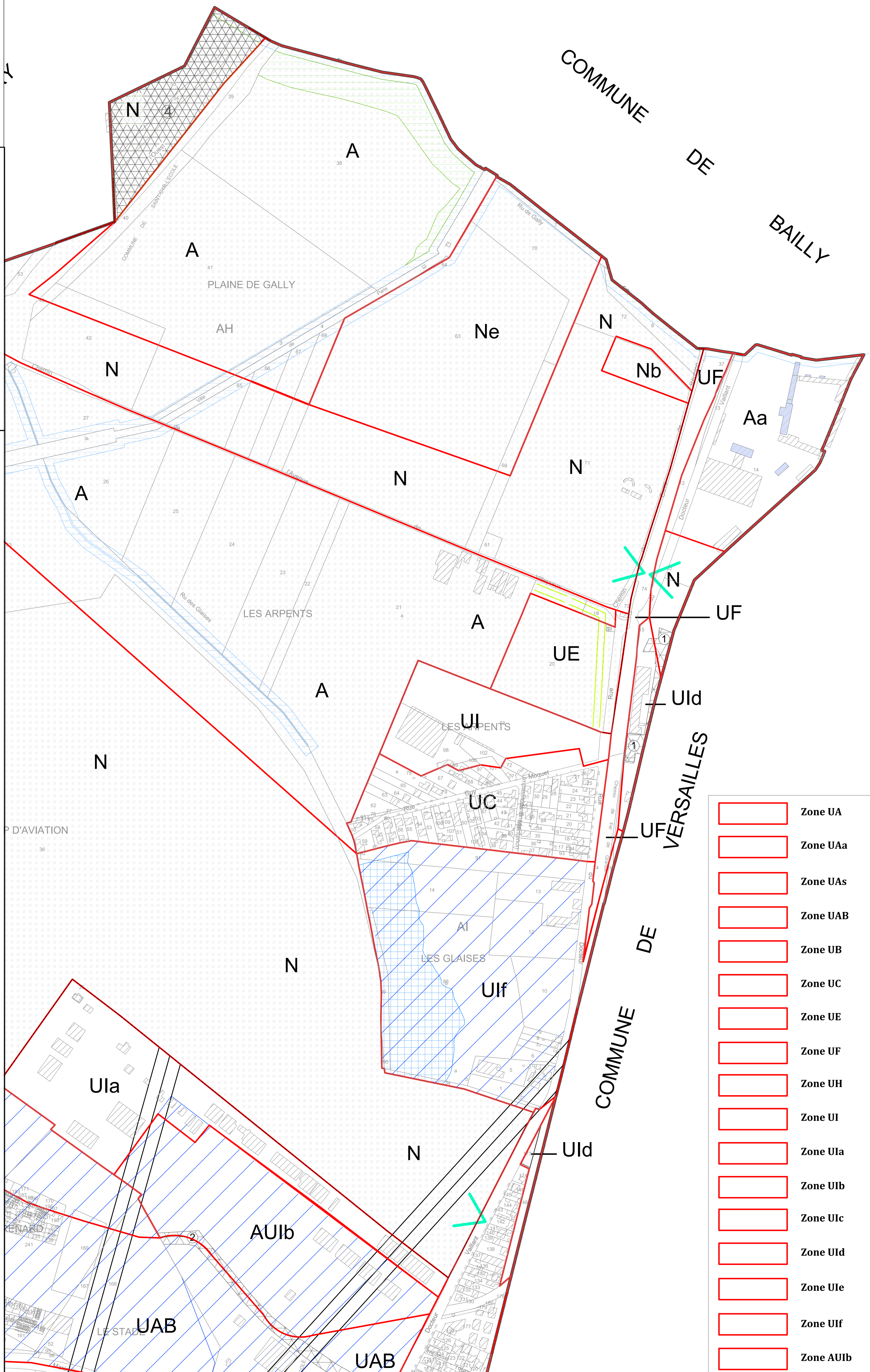
ECHELLE : 1/2000















Vu pour être annexé à la délibération du
Conseil Municipal en date du :
04 octobre 2017
Le Maire :



LEGENDE

-  **Limite de zone**
La commune est concernée par le risque d'exposition au plomb (décret du 25 avril 2006)
- Cadastre**
-  **Limite communale**
-  **Espace boisé classé**
-  **Linéaire commercial à préserver**
-  **Patrimoine bâti préservé**
-  **Site classé de la Plaine de Versailles**
-  **Alignement**
-  **Espèce végétale remarquable**
-  **Double alignement d'arbres à préserver**
-  **Emplacement réservé**
-  **Orientation d'aménagement et de programmation**
-  **Trident-zone non constructible**
-  **Principe de liaison à créer**
-  **Vues à préserver**
-  **Sente à préserver**
-  **Espaces paysagers protégés d'intérêt écologique (cours d'eau, milieu humide)**
-  **Espaces paysagers protégés d'intérêt écologique**
-  **Zones humides ou potentiellement humides**
-  **Bande inconstructible des boisements de plus de 100ha**
-  **Espaces paysagers protégés**



-  Zone UA
-  Zone UAa
-  Zone UAs
-  Zone UAB
-  Zone UB
-  Zone UC
-  Zone UE
-  Zone UF
-  Zone UH
-  Zone UI
-  Zone Ula
-  Zone UIb
-  Zone Uic
-  Zone UId
- Zone Ule
- Zone UIf
- Zone AUib